

正 本

發文方式：郵寄

檔 號：

保存年限：

桃園市汽車貨櫃貨運商業同業公會 函

會址：320 桃園市中壢區中正路1282號
聯絡人：總幹事 姚信宗
電話：03-2804160 傳真：03-2804161
網址：tyct.tw
信箱：a0937846102@yahoo.com.tw

受文者：本會各會員

發文日期：中華民國 115 年 05 月 08 日
發文字號：(115)桃汽櫃貨溥字第 070 號
速別：普通件
密等及解密條件或保密期限：普通
附件：如附件

主旨：函轉本市轄區道路新增及修正大貨車禁行路段公告，敬請 查
照。

說明：依據桃園市政府 115.05.04 府交安字第 1150112261 號辦理。

正本：本會各會員

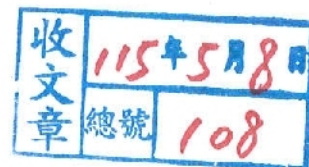
理事長 許崇溥

正本

發文方式：紙本郵寄

檔號：

保存年限：



桃園市政府 函

320

桃園市中壢區中正路1282號

地址：330206桃園市桃園區縣府路1號
 承辦人：辦事員 陳佩璇
 電話：03-3322101分機6877
 電子信箱：10042360@mail.tycg.gov.tw

受文者：桃園市汽車貨運貨櫃商業同業公會

發文日期：中華民國115年5月4日
 發文字號：府交安字第1150112261號
 速別：普通件
 密等及解密條件或保密期限：
 附件：如主旨

主旨：檢送本市轄區道路新增及修正大貨車禁行路段公告1份，請惠予協助張貼公告周知，請查照。

說明：依據道路交通管理處罰條例第5條規定辦理。

正本：交通部、交通部公路局、交通部公路局北區養護工程分局、交通部公路局新竹區監理所、桃園市議會、各縣市政府（含各直轄市及金門、連江兩縣）（桃園市政府除外）、桃園市政府工務局、桃園市政府秘書處、桃園市政府警察局、桃園市政府警察局八德分局、桃園市政府警察局大園分局、桃園市政府警察局大溪分局、桃園市政府警察局中壢分局、桃園市政府警察局平鎮分局、桃園市政府警察局桃園分局、桃園市政府警察局楊梅分局、桃園市政府警察局龜山分局、桃園市政府警察局龍潭分局、本市各區公所、桃園市汽車貨運商業同業公會、桃園市汽車貨運貨櫃商業同業公會、桃園市砂石商業同業公會、桃園市建築材料商業同業公會

副本：

市長張善政

本案依分層負責規定授權局(處)長、主任委員決行

舒
 東
 博
 5/8




檔 號：

保存年限：

桃園市政府 公告

發文日期：中華民國115年5月4日
發文字號：府交安字第11501122611號
附件：如主旨



主旨：公告桃園市轄區道路新增及修正大貨車禁行路段。
依據：依據道路交通管理處罰條例第5條規定辦理。
公告事項：詳附件。

市長張善政

本案依分層負責規定授權局(處)長、主任委員法行

桃園市 115 年 4 月份砂石車開放路段修正一覽表

公告文號：府交安字第 1150112261 號

| 項次 | 行政區 | 開放路段 | 禁行時段 | 替代道路 |
|----|-----|---|-------------|----------------|
| 16 | 觀音區 | <p>開放路段：觀音區信義路 (濱海路大潭段起)—中 山路—中山路一段 (台 15 線交叉路口起)—中山路 二段—環中路—忠愛路三 段—忠愛路二段—忠愛路 一段—中壢區中正路四段 —中正路三段—中正路二 段—中正路—志廣路—環 西路—平鎮區環南路—環 南路二段—環南路三段— 中壢區環中東路—龍岡路 (縣 112 線)—平鎮區龍 南路—大溪區仁和路 (與 台 3 線交接)</p> | 07-08、17-18 | 台 15 信義路至中山路一段 |

桃園市砂石車開放路段修改表

| 項次 | 行政區 | 禁行路段 | 禁行噸數 | 禁行時段 | 替代道路 |
|----|-----|--|------|-------------|--------------|
| 16 | 觀音區 | 開放路段： 觀音區 信義路（濱海路大潭段起）—中山路 —中山路一段（台15線交叉路口起）—中山路二段 —環中路—忠愛路 三段—忠愛路二段 —忠愛路一段—中壢區中正路四段— 中正路三段—中正路二段—中正路— 志廣路—環西路— 平鎮區環南路—環南路二段—環南路 三段—中壢區環中東路—龍岡路（縣112線）—平鎮區 龍南路—大溪區仁和路（與台3線交接） | | 07~08、17~18 | 台15信義路至中山路一段 |



修改砂石車開放路線圖

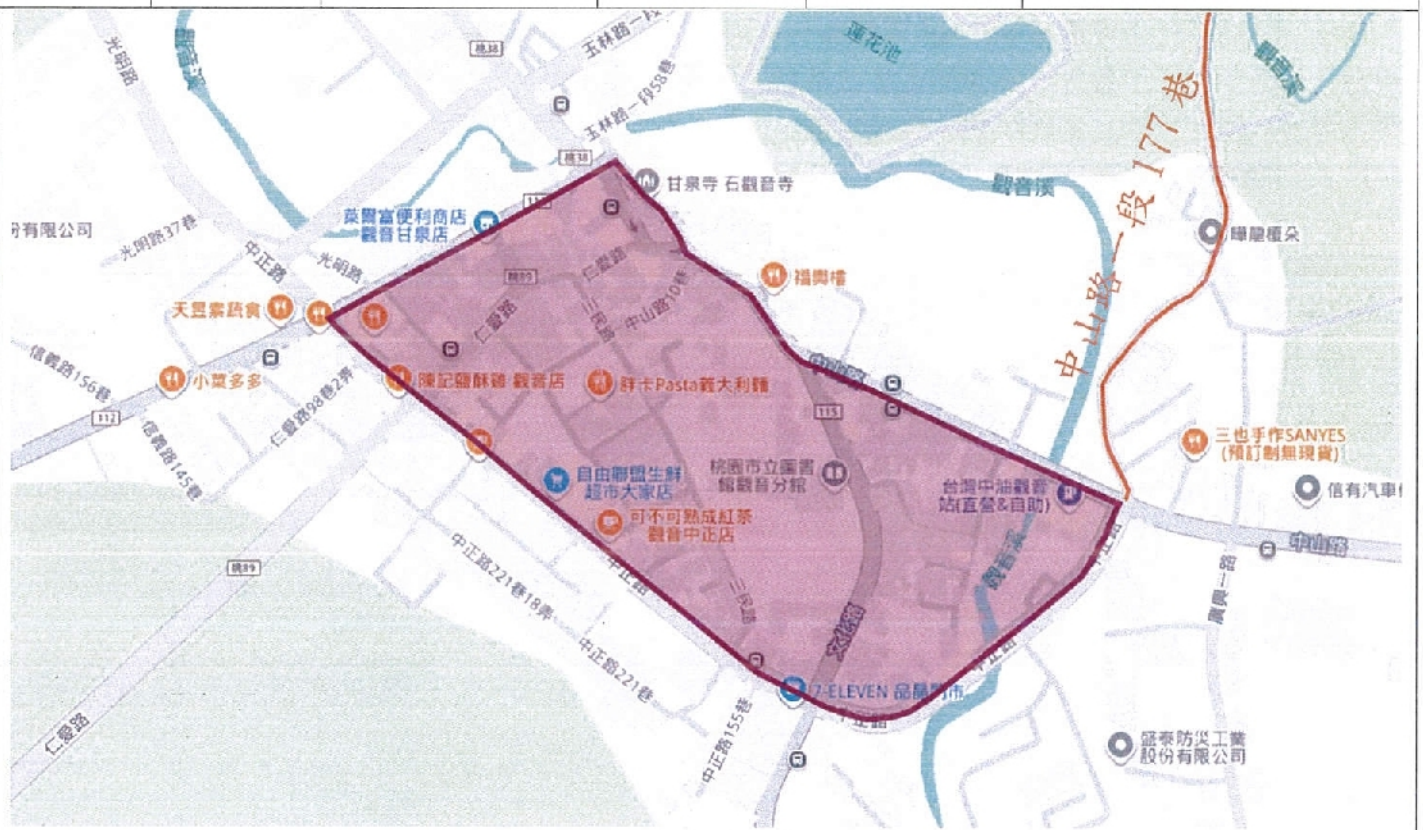
桃園市 115 年 4 月份大貨車禁行路段修正一覽表

公告文號：府交安字第 1150112261 號

| 項次 | 行政區 | 禁行路段 | 禁行噸數 | 禁行時段 | 替代道路 |
|----|-----|---|--------------------|---------------|-----------------|
| 1 | 觀音區 | 轄內信義路、甘泉街、中山路、中正路環繞範圍內 (除中正路[中山路-文化路]外皆含邊界)市區道路 禁行大貨車 | 6.5 噸以上 | 全時段 | 台 15、台 61 |
| 21 | 觀音區 | 中山路一段 177 巷 | 6.5 噸以上 | 全時段 | 中山路 |
| 14 | 桃園區 | 富國路 962 巷(富國路一段與富國路 962 巷交岔路口至富國路 962 巷 140 號) | 6.5 噸以上 | 全日 | 富國路一段 |
| 5 | 中壢區 | 南園二路 | 6.5 噸以上 | 全日 | 福州二街 |
| 50 | 楊梅區 | 楊湖路一段 654 巷(楊湖路一段 654 巷 80 弄至民富路一段) | 15 噸以上 | 全日 | 無 |

桃園市大貨車禁行路段修改表

| 項次 | 行政區 | 禁行路段 | 禁行噸數 | 禁行時段 | 替代道路 |
|----|-----|---|--------|------|---------|
| 1 | 觀音區 | 轄內信義路、甘泉街、中山路、中正路環繞範圍內(除中正路[中山路-文化路]外皆含邊界)市區道路禁行大貨車 | 6.5噸以上 | 全時段 | 台15、台61 |
| 21 | 觀音區 | 中山路一段177巷 | 6.5噸以上 | 全時段 | 中山路 |



修改大貨車禁行路線圖

桃園市大貨車禁行路段修正表

| 項次 | 行政區 | 禁行路段 | 禁行噸數 | 禁行時段 | 替代道路 |
|----|-----|--|---------|------|-------|
| 14 | 桃園區 | 富國路 962 巷(富國路一段與富國路 962 巷交岔路口至富國路 962 巷 140 號) | 6.5 噸以上 | 全日 | 富國路一段 |



桃園市大貨車禁行路段**刪除**表

| 項次 | 行政區 | 禁行路段 | 禁行噸數 | 禁行時段 | 替代道路 |
|----|-----|-------------|---------------|-----------|-------------|
| 5 | 中壢區 | 南園二路 | 6.5噸以上 | 全日 | 福州二街 |



桃園市大貨車禁行路段修改表

| 項次 | 行政區 | 禁行路段 | 禁行噸數 | 禁行時段 | 替代道路 |
|----|-----|------------------------|--------|------|------|
| 50 | 楊梅區 | 楊湖路一段 654 巷 80 弄至民富路一段 | 15 噸以上 | 全日 | 無 |



修改大貨車禁行路線圖

桃園市 115 年 4 月份大貨車禁行路段新增一覽表

公告文號：府交安字第 1150112261 號

| 項次 | 行政區 | 禁行路段 | 禁行噸數 | 禁行時段 | 替代道路 |
|----|-----|--|---------|-----------|----------------------------|
| 55 | 楊梅區 | 楊湖路三段 255 巷 92 弄 | 10 噸以上 | 全日 | 楊湖路三段、高鐵南路十段 |
| 42 | 龜山區 | 新興街 56 巷 62-2 號(新興街 56 巷 62-2 號至大湖一路 176 巷)、大湖一路 176 巷(大湖一路 176 巷至新興一街 207 巷口) | 6.5 噸以上 | 全日 | 大湖路 大湖一路 新興街 員林坑路 |
| 18 | 平鎮區 | 新光路四段 | 35 噸以上 | 7-9、16-19 | 無 |
| 41 | 平鎮區 | 新光路四段(南京路至中庸路) | 35 噸以上 | 7-9、16-19 | 無 |
| 68 | 平鎮區 | 貿東路 | 5 噸以上 | 全日 | 中正一路 |
| 43 | 龜山區 | 西勢湖路 116 巷(西勢湖路 116 巷至西勢湖路 116 巷 26 號) | 6.5 噸以上 | 全日 | 無 |
| 57 | 龍潭區 | 無名巷(佳安西路 4 巷 146 弄至佳安西路 4 巷 60 弄) | 10 噸以上 | 全日 | 佳安西路 4 巷 |
| 38 | 大溪區 | 大溪區旭日路(瑞安路一段 287 巷~瑞安路一段 336 號對面巷子) | 6.5 噸以上 | 全日 | 瑞安路一段(台 4) |
| 27 | 新屋區 | 興福路 | 15 噸以上 | 全日 | 中山西路二段 |
| 56 | 楊梅區 | 富豐二路(富豐南路至富元街) | 20 噸以上 | 全日 | 富元街 |
| 43 | 桃園區 | 永安北路(南平路至寶慶路) | 15 噸以上 | 7-9 17-19 | 寶慶路 |

桃園市大貨車禁行路段**新增**表

| 項次 | 行政區 | 禁行路段 | 禁行噸數 | 禁行時段 | 替代道路 |
|----|-----|----------------|-------|------|--------------|
| 55 | 楊梅區 | 楊湖路三段 255巷 92弄 | 10噸以上 | 全日 | 楊湖路三段、高鐵南路十段 |



新增大貨車禁行路線圖

桃園市大貨車禁行路段新增表

| 項次 | 行政區 | 禁行路段 | 禁行噸數 | 禁行時段 | 替代道路 |
|----|-----|--|---------|------|----------------------------|
| 42 | 龜山區 | 新興街 56 巷 62-2 號(新興街 56 巷 62-2 號至大湖一路 176 巷)、大湖一路 176 巷(大湖一路 176 巷至新興一街 207 巷口) | 6.5 噸以上 | 全日 | 大湖路 大湖一路 新興街 員林坑路 |



新增大貨車禁行路線圖

桃園市大貨車禁行路段新增表

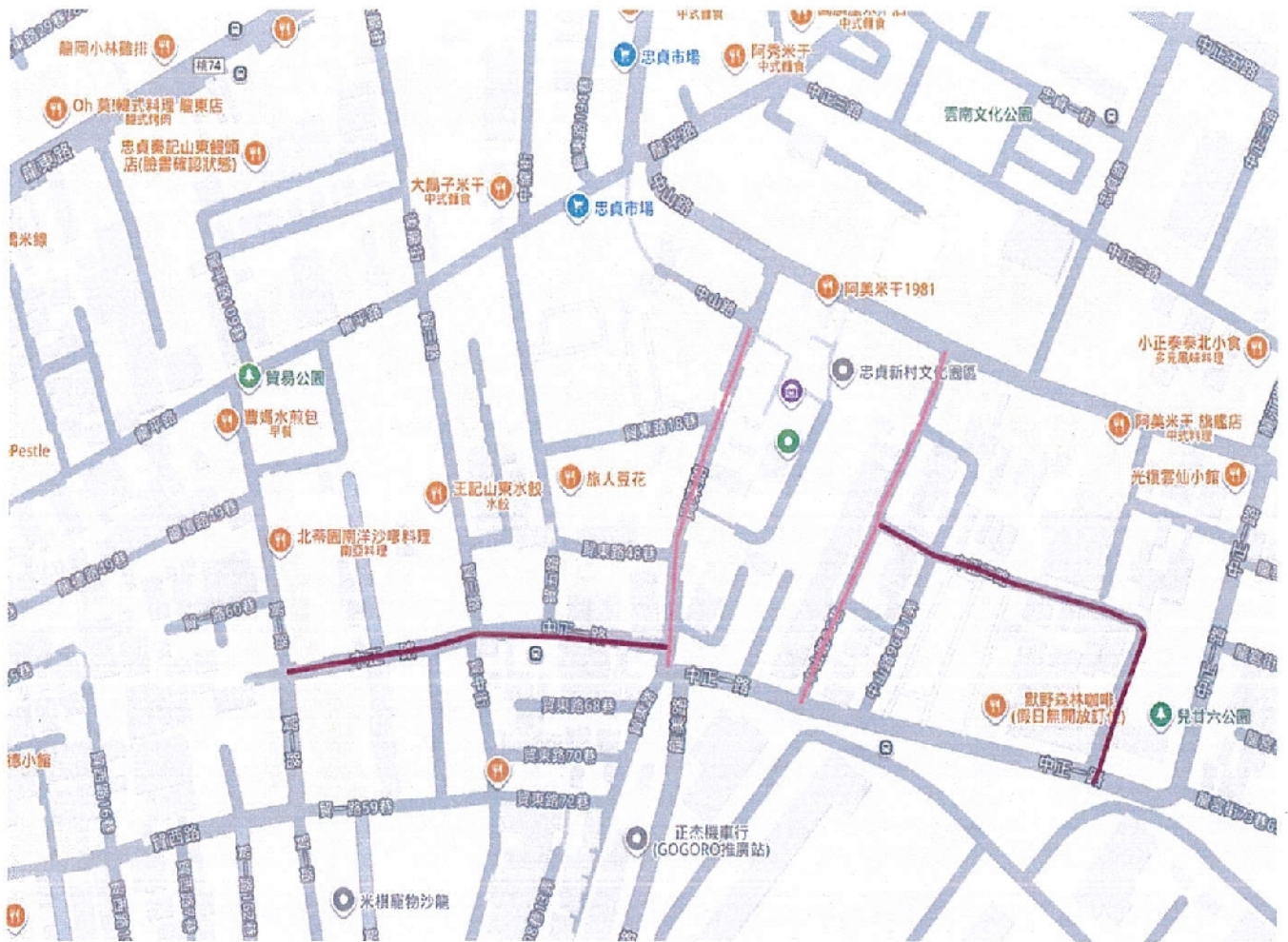
| 項次 | 行政區 | 禁行路段 | 禁行噸數 | 禁行時段 | 替代道路 |
|----|-----|----------------|-------|-----------|------|
| 18 | 平鎮區 | 新光路四段 | 35噸以上 | 7-9、16-19 | 無 |
| 41 | 平鎮區 | 新光路四段(南京路至中庸路) | 35噸以上 | 7-9、16-19 | 無 |



調整大貨車禁行路線圖

桃園市大貨車禁行路段新增表

| 項次 | 行政區 | 禁行路段 | 禁行噸數 | 禁行時段 | 替代道路 |
|----|-----|------|------|------|------|
| 68 | 平鎮區 | 貿東路 | 5噸以上 | 全日 | 中正一路 |



新增大貨車禁行路線圖

桃園市大貨車禁行路段新增表

| 項次 | 行政區 | 禁行路段 | 禁行噸數 | 禁行時段 | 替代道路 |
|----|-----|--|---------|------|------|
| 43 | 龜山區 | 西勢湖路 116 巷(西勢湖路 116 巷至西勢湖路 116 巷 26 號) | 6.5 噸以上 | 全日 | 無 |



桃園市大貨車禁行路段新增表

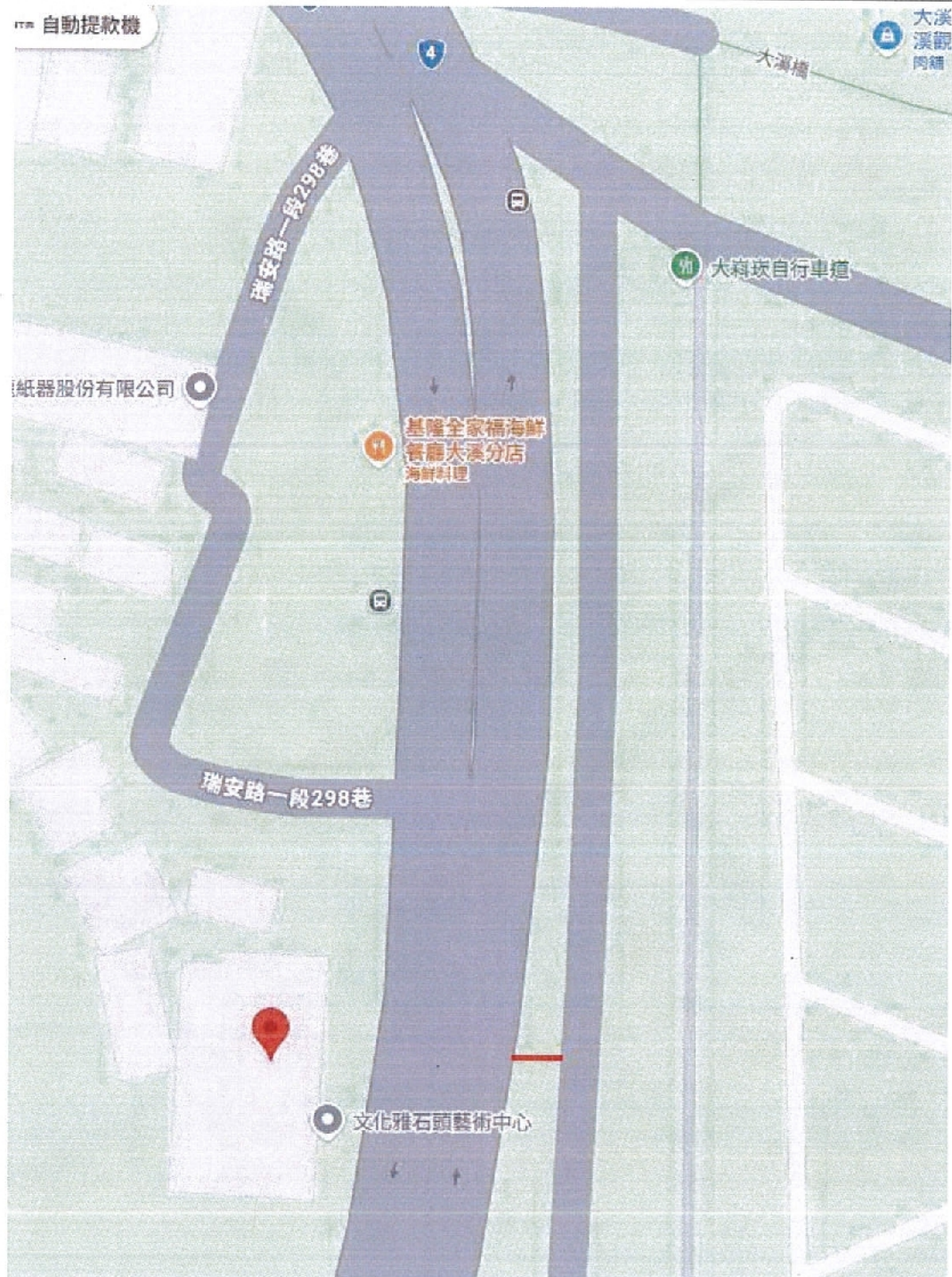
| 項次 | 行政區 | 禁行路段 | 禁行噸數 | 禁行時段 | 替代道路 |
|----|-----|---------------------------|-------|------|--------|
| 57 | 龍潭區 | 無名巷(佳安西路4巷146弄至佳安西路4巷60弄) | 10噸以上 | 全日 | 佳安西路4巷 |



新增大貨車禁行路線圖

桃園市大貨車禁行路段新增表

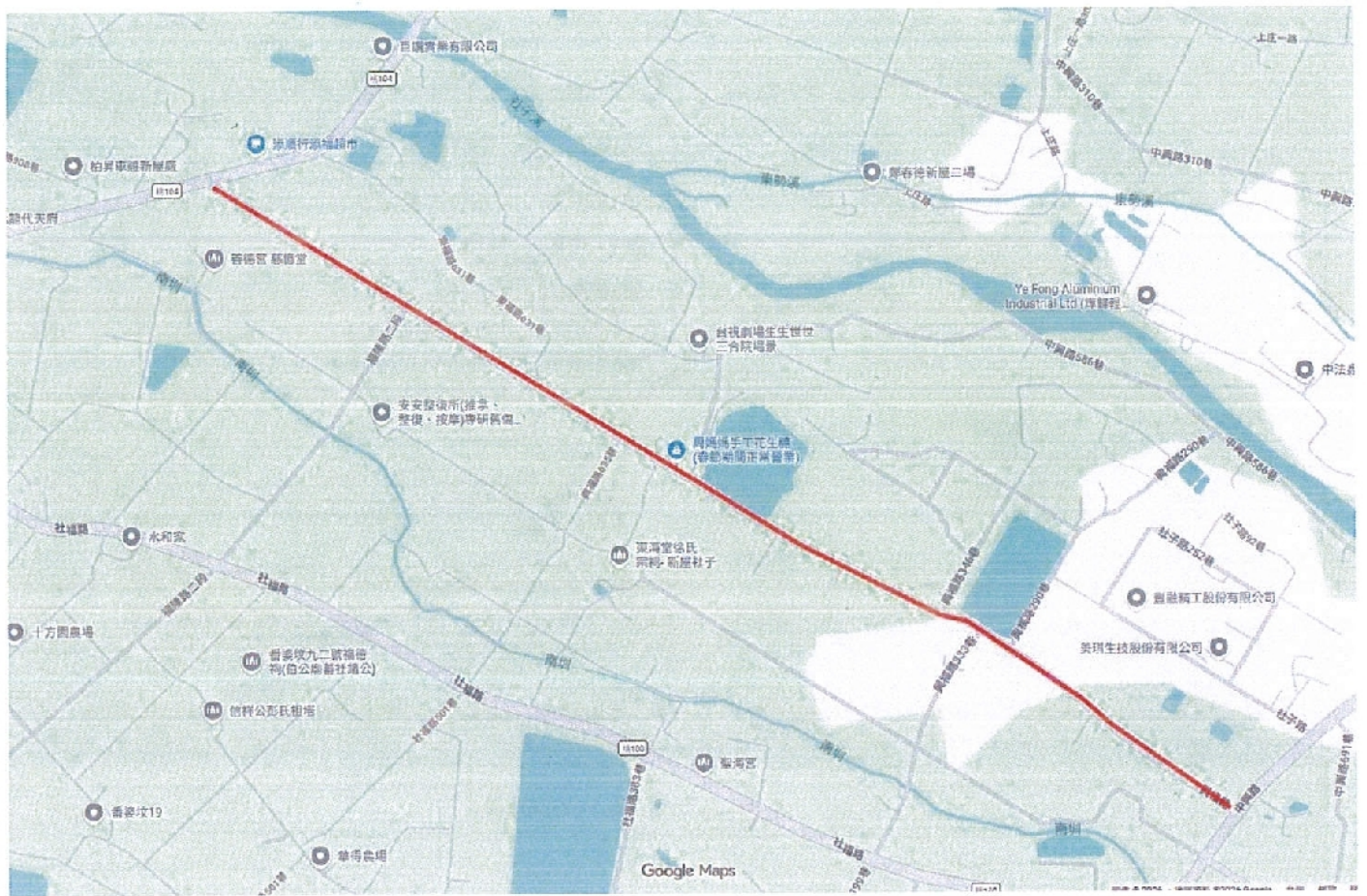
| 項次 | 行政區 | 禁行路段 | 禁行噸數 | 禁行時段 | 替代道路 |
|----|-----|------------------|---------|------|------------|
| 38 | 大溪區 | 新闢道路與瑞安路一段 336 號 | 6.5 噸以上 | 全日 | 瑞安路一段(台 4) |



新增大貨車禁行路線圖

桃園市大貨車禁行路段新增表

| 項次 | 行政區 | 禁行路段 | 禁行噸數 | 禁行時段 | 替代道路 |
|----|-----|--------|-------|------|--------|
| 27 | 新屋區 | 新屋區興福路 | 15噸以上 | 全日 | 中山西路二段 |



新增大貨車禁行路線圖

桃園市大貨車禁行路段**新增**表

| 項次 | 行政區 | 禁行路段 | 禁行噸數 | 禁行時段 | 替代道路 |
|----|-----|----------------|-------|------|------|
| 56 | 楊梅區 | 富豐二路(富豐南路至富元街) | 20噸以上 | 全日 | 富元街 |



新增大貨車禁行路線圖

桃園市大貨車禁行路段新增表

| 項次 | 行政區 | 禁行路段 | 禁行噸數 | 禁行時段 | 替代道路 |
|----|-----|---------------|-------|-------------|------|
| 43 | 桃園區 | 永安北路(南平路至寶慶路) | 15噸以上 | 07~09、17~19 | 寶慶路 |



新增大貨車禁行路線圖